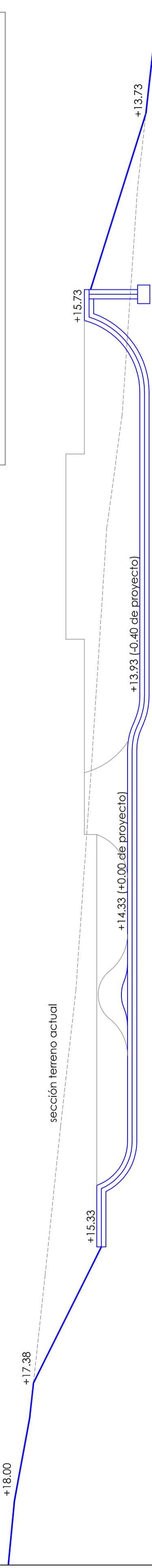
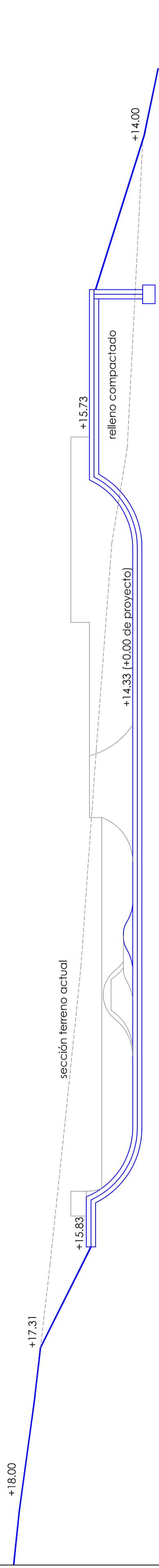


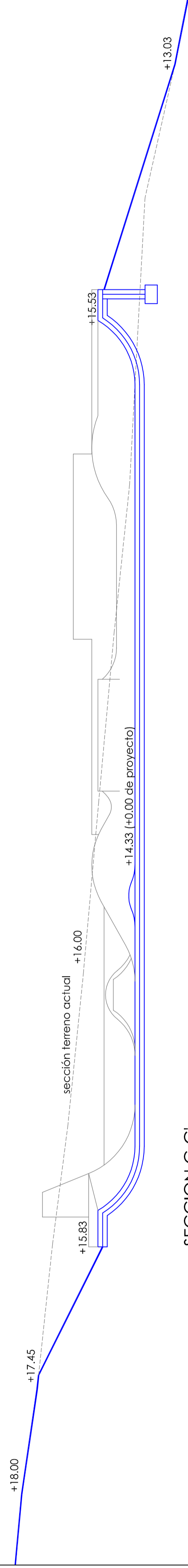
Las cotas de altura y líneas de nivel son las que figuran en el plano de emplazamiento facilitado por el ayuntamiento, y se comprobarán en el replanteo



SECCION A-A'



SECCION B-B'



SECCION C-C'



| | | | | |
|--|------------------------------|---|--|--|
| 003 Escala AZ 1/100 - 1/250 | Secciones del terreno | Proyecto de Ejecución Skatepark. | Propiedad Ayuntamiento de Santander | Arquitecto Begona Ronchetal Garvía |
| | | Parque Municipal Doctor Morales, Santander Enero 2009 | | |
| | | | | <p>ARQUITECTOS FORNERS 29 48930 CESTO, VIZCAYA TEL: +34 944 800 035 www.lrqarquitectos.com</p> |